



E: 1/500

Aljibe Vaciacostales

DENOMINACIÓN:

ALJIBE VACIACOSTALES

SITUACIÓN: Camino de Vaciacostales, un poco al Norte de su cruce con Camino Viejo de Adra.

GRADO DE PROTECCIÓN P.G.O.U.: No recogido en el catálogo, es necesaria su inclusión.

DATOS PRINCIPALES:

- **Entorno:** Adosado a un camino, se ha mantenido a pesar de las agresiones de rotura de cubiertas del casetón destruido.
- **Tipo:** Campo de Dalías.
- **Medidas:** 9,80 x 3,75

ESTADO DE CONSERVACIÓN: Malo.

DETERIOROS:

- Parte de cubierta desplomada.
- Casetón destruido.
- Invasiones con otras construcciones.
- Descarnado grave de la mampostería de la parte de la bóveda que existe.
- Acabados interiores deteriorados.
- Está siendo utilizada como depósito.

OBSERVACIONES SOBRE PROPIEDAD:

- **Edificio:** Pertenece al patrimonio municipal.
- **Entorno:** La anchura del camino, estando muy pegada por un largo a un invernadero.

INTERÉS ESTRATÉGICO – SITUACIÓN:

- Situación distante de los núcleos pero su localización junto a un camino posibilita sus visitas y por tanto su puesta en valor.

PROPUESTAS DE INTERVENCIÓN

a) CONSERVACIÓN:

- Limpieza de los aledaños.
- Revoco exterior de la bóveda existente con material adecuado.
- Limpieza interior.
- Limpieza de acequias de tránsito de carga..

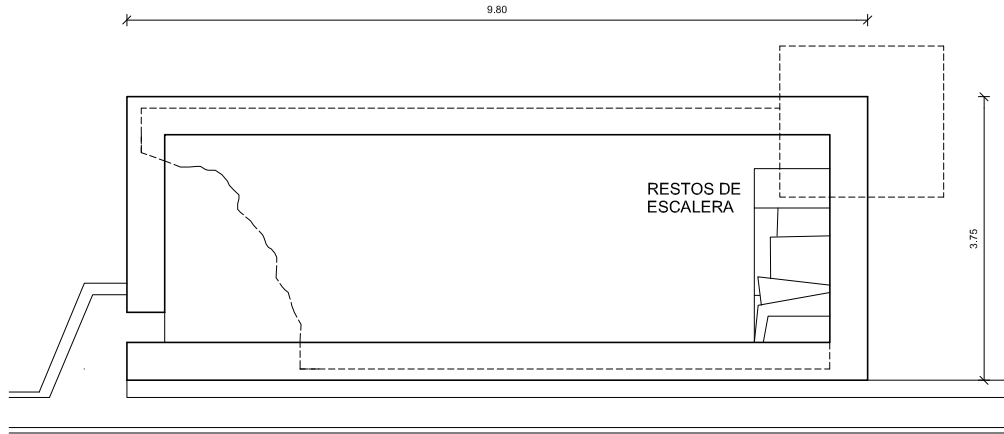
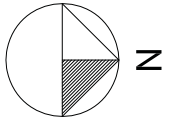
b) RESTAURACIÓN:

- Rehacer el casetón a su estado original.
- Adecuación de lumbreras.

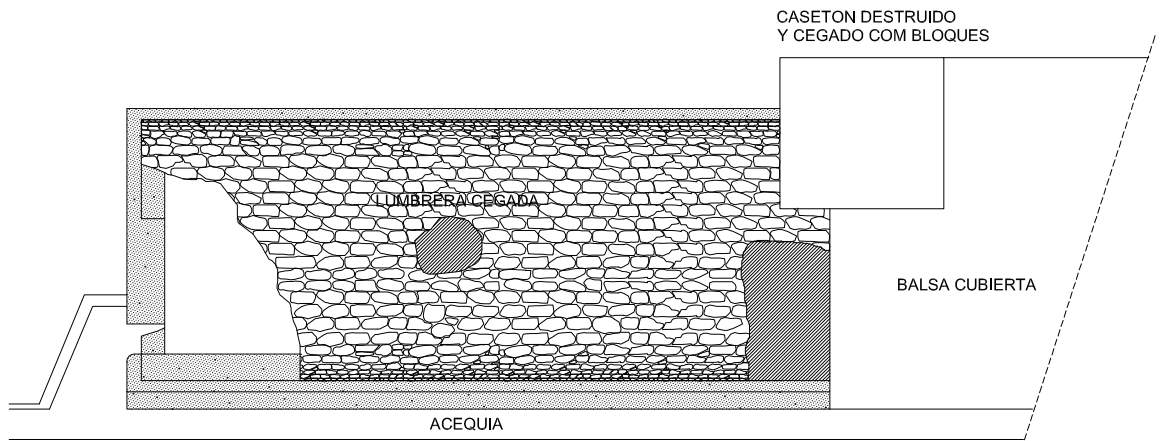
c) PUESTA EN VALOR:

- Cartel de interpretación y datos.

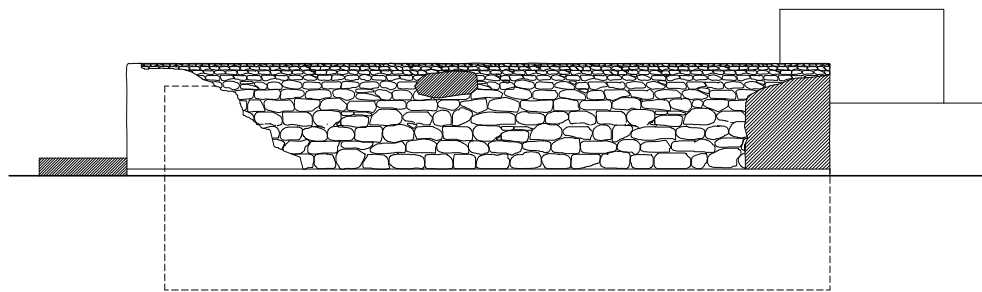
CAMINO DE VACIACOSTALES



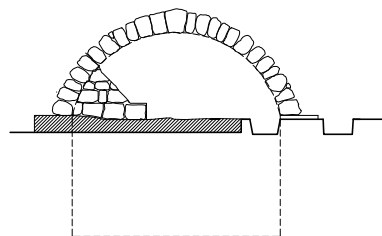
PLANTA VASO



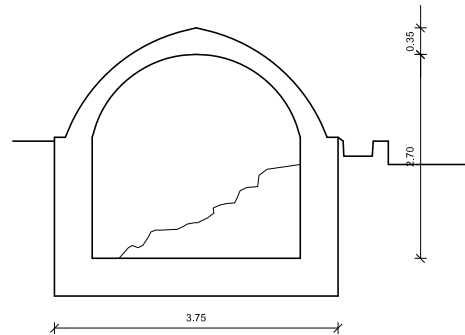
BOVEDA







ALZADO OESTE



ALZADO SUR



SECCION

-  ENFOSCADO ORIGINAL
-  ENFOSCADO DE CEMENTO ACTUAL
-  MAMPOSTERIA
-  HOMIGON ROMANO

