



E: 1/500

Aljibe Pampanico

DENOMINACIÓN:

PAMPANICO

SITUACIÓN: Camino de la Ñeca – Pampanito

GRADO DE PROTECCIÓN P.G.O.U.: No protegida.

DATOS PRINCIPALES:

- **Entorno:** Dispone de entorno reducido.
- **Tipo:** Campo de Dalías.
- **Medidas:** 9,50 x 4,20

ESTADO DE CONSERVACIÓN: Medio.

DETERIOROS:

- Revocos prácticamente desaparecidos en los muros piñones.
- Invasiones de muro de bloques de hormigón.
- Mal estado de los abrevaderos.
- Perforaciones para conducciones.

OBSERVACIONES SOBRE PROPIEDAD:

- **Edificio:** No patrimonializado.
- **Entorno:** Limitado y escaso, junto a un camino.

INTERÉS ESTRATÉGICO – SITUACIÓN:

- Situada en lugar fácilmente accesible y adecuado para su visita en el circuito de todas las aljibes. Está en la zona más alta del Municipio.

PROPUESTAS DE INTERVENCIÓN

a) CONSERVACIÓN:

- Limpieza Interior.
- Limpieza del exterior.
- Eliminar muros de bloque sobre ella
- Limpieza de cauces de llenado – acequias.

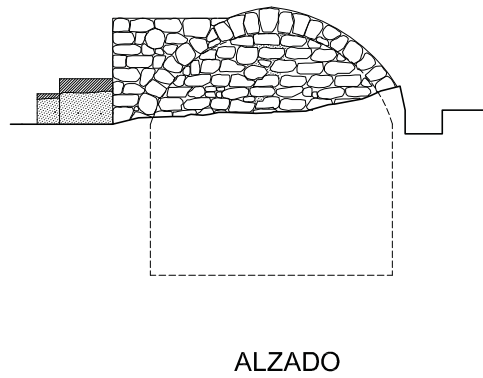
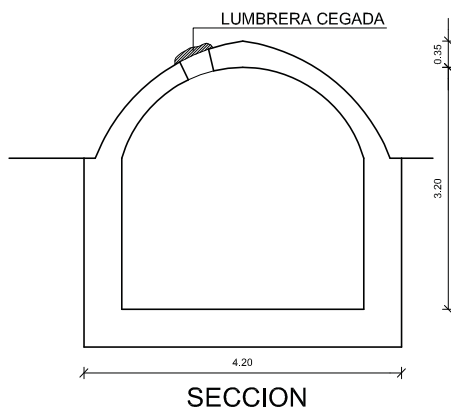
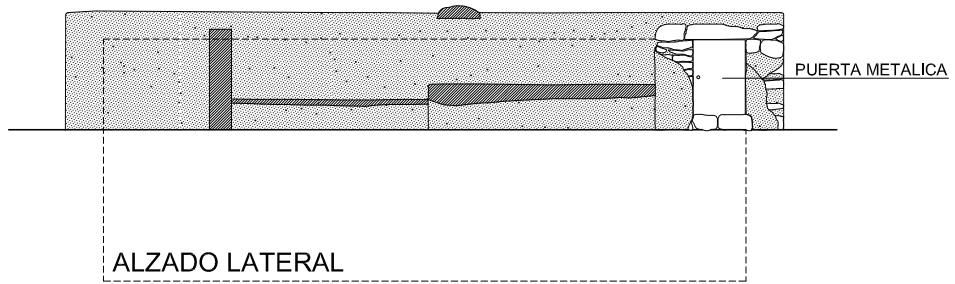
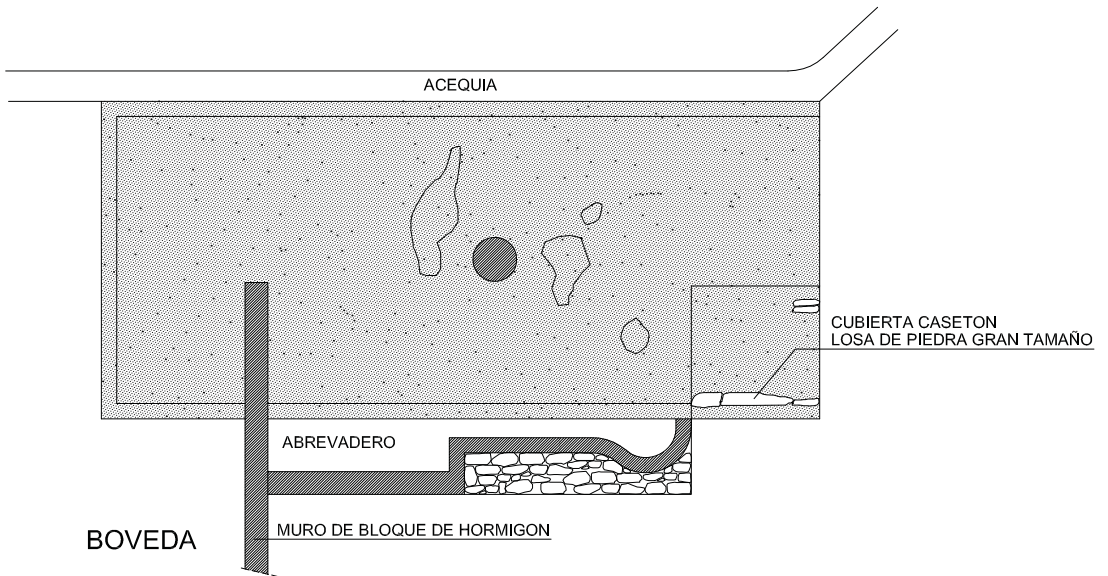
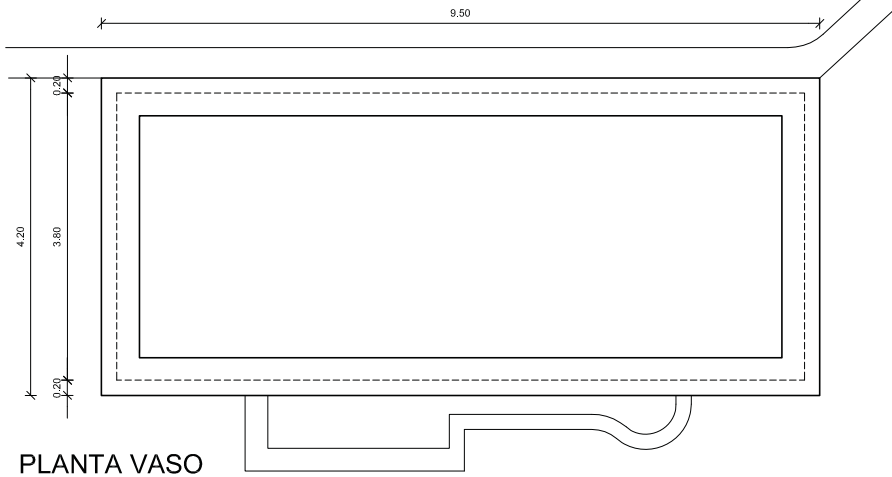
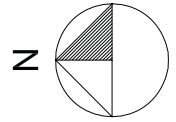
b) RESTAURACIÓN:





- Reparación de revocos.
- Reparación casetón de acceso.
- Reparación de abrevaderos.
- Reparación sistema de carga-descarga.

c) PUESTA EN VALOR:

- Cartel de interpretación y datos.

PAMPANICO



-  ENFOSCADO ORIGINAL
-  ENFOSCADO DE CEMENTO ACTUAL
-  MAMPOSTERIA
-  HORMIGON ROMANO



