

E: 1/500

Aljibe Los Atajuelos

DENOMINACIÓN:

ATAJUELOS

SITUACIÓN: Camino de Atajuelos.

GRADO DE PROTECCIÓN P.G.O.U.: Conservación Integral.

DATOS PRINCIPALES:

- **Entorno:** Está enclavada dentro de una finca.
- **Tipo:** Alpujarra.
- **Medidas:** 9,20 x 3,50

ESTADO DE CONSERVACIÓN: Bastante trasformada.

DETERIOROS:

- Se encuentra funcionando, su función y uso ha cambiado.

OBSERVACIONES SOBRE PROPIEDAD:

- **Edificio:** Incluido en el Patrimonio Municipal.
- **Entorno:** No dispone de entorno, salvo el acceso a casetón desde el camino.

INTERÉS ESTRATÉGICO – SITUACIÓN:

- Situación junto a un camino de poco tránsito pero adecuado para su visita.

PROPUESTAS DE INTERVENCIÓN

a) CONSERVACIÓN:

-

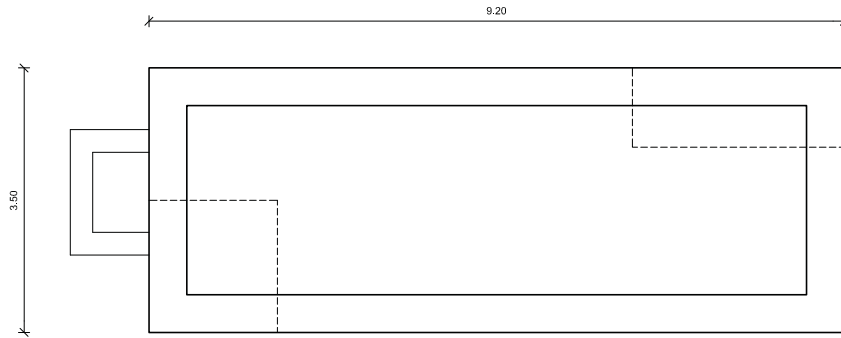
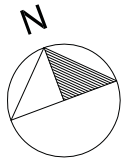
b) RESTAURACIÓN:

-


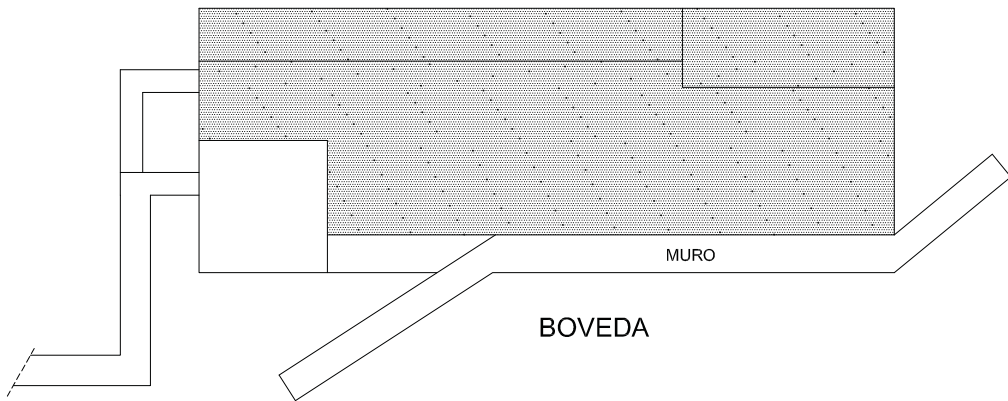
c) PUESTA EN VALOR:

- Cartel de interpretación y datos.

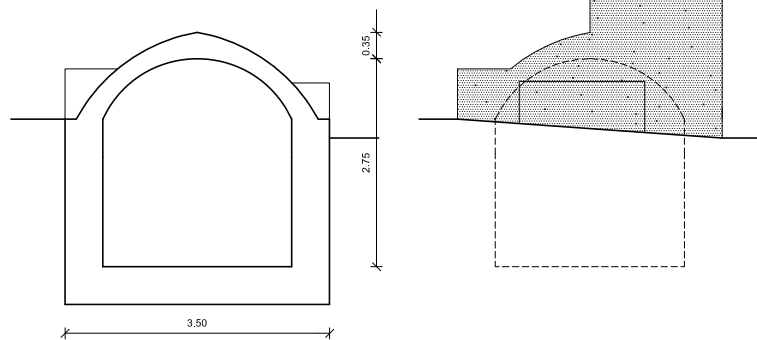
LOS ATAJUELOS



PLANTA VASO







ALZADO LATERAL



SECCION

ALZADO

-  ENFOSCADO ORIGINAL
-  ENFOSCADO DE CEMENTO ACTUAL
-  MAMPOSTERIA
-  HOMIGON ROMANO