



E: 1/500

Aljibe Las Terreras

**DENOMINACIÓN:**

**LAS TERRERAS**

**SITUACIÓN:** Rambla del Sentir  
Proximidades de la Neca.

**GRADO DE PROTECCIÓN P.G.O.U.:** Conservación Integral.

**DATOS PRINCIPALES:**

- **Entorno:** Situado en una antigua rambla hoy reducida al mínimo.
- **Tipo:** Alpujarra.
- **Medidas:** 7,60 x 3,50

**ESTADO DE CONSERVACIÓN:** Malo.

**DETERIOROS:**

- Sin bóveda.
- Sin frontal Norte.
- Bastante socavada por la avenida de la rambla.
- Sistemas de carga y descarga desaparecidos.

**OBSERVACIONES SOBRE PROPIEDAD:**

- **Edificio:** Está Incluido en el Patrimonio Municipal.
- **Entorno:** Rambla que es dominio público hidráulico.

**INTERÉS ESTRATÉGICO – SITUACIÓN:**

- Su situación es de muy difícil acceso, no obstante, se procura su mantenimiento como perteneciente a la red didáctica de aljibes.

## PROPUESTAS DE INTERVENCIÓN

### a) CONSERVACIÓN:

- Limpieza Interior.
- Limpieza exterior.
- Rellenos exteriores para consolidar la erosión.
- Muro de contención de protección.

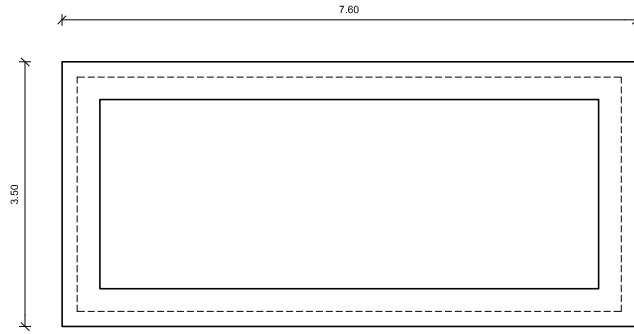
### b) RESTAURACIÓN:

-

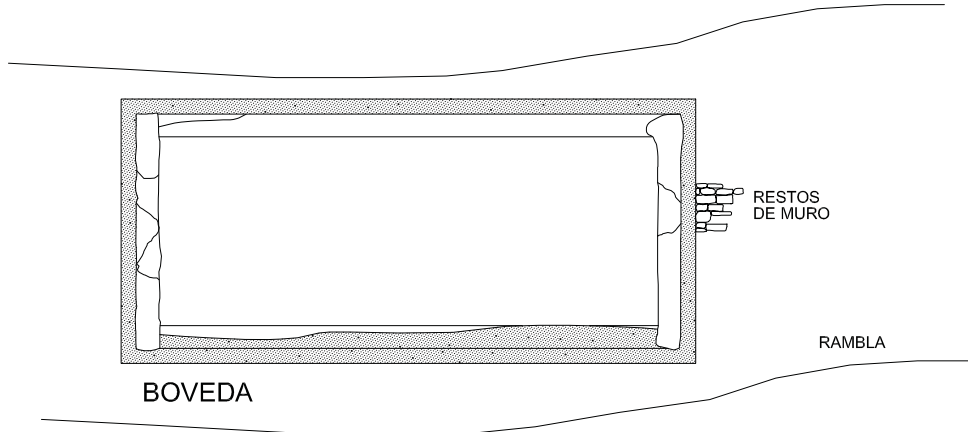
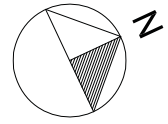
### c) PUESTA EN VALOR:

- Cartel de interpretación y datos.

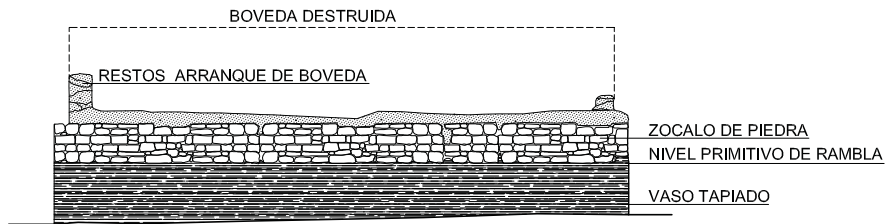
# LAS TERRERAS



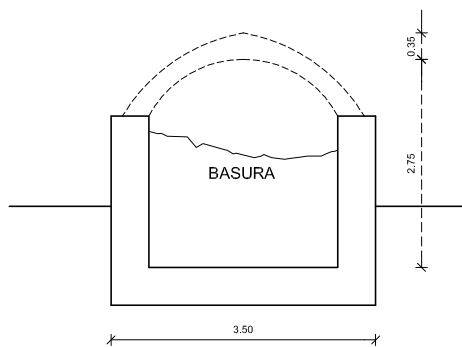
PLANTA VASO



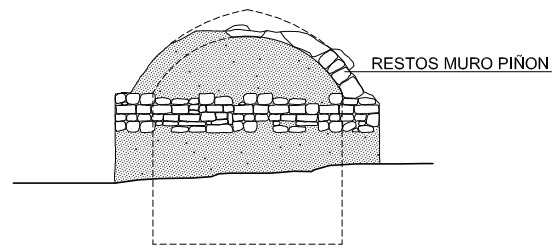
BOVEDA







ALZADO LATERAL



SECCION



ALZADO SUR

-  ENFOSCADO ORIGINAL
-  ENFOSCADO DE CEMENTO ACTUAL
-  MAMPOSTERIA
-  HOMIGON ROMANO



