



E: 1/500

Aljibe La Raja

**DENOMINACIÓN:**

**ALJIBE LA RAJA**

**SITUACIÓN:** Parque Periurbano de El Ejido  
Cañada de Ugijar

**GRADO DE PROTECCIÓN P.G.O.U.:** Conservación Integral.

**DATOS PRINCIPALES:**

- **Entorno:** Actualmente se ha liberado de instalaciones en su entorno y ha quedado totalmente exento.
- **Tipo:** Campo de Dalías.
- **Medidas:** 12,10 x 3,80

**ESTADO DE CONSERVACIÓN:** Medio.

**DETERIOROS:**

- Casetón con reformas inadecuadas.
- Lumbreras cerradas con materiales inadecuados.
- Abrevaderos desaparecidos.
- Sistema de recogida de escorrentías, desaparecida.

**OBSERVACIONES SOBRE PROPIEDAD:**

- **Edificio:** Actualmente en proceso de adquisición.
- **Entorno:** Actualmente los terrenos que la rodean han pasado a propiedad municipal.

**INTERÉS ESTRATÉGICO – SITUACIÓN:**

- Su situación dentro del parque periurbano de El Ejido y sus características, dimensiones y buen estado, le confieren unas prestaciones especiales para su puesta en valor.

## **PROPUESTAS DE INTERVENCIÓN**

### **a) CONSERVACIÓN:**

- Será objeto de un proyecto independiente.

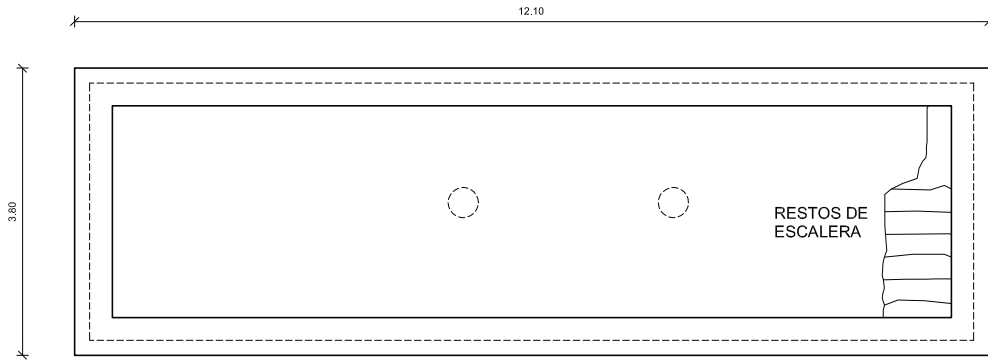
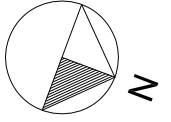
### **b) RESTAURACIÓN:**

- Será objeto de un proyecto independiente.

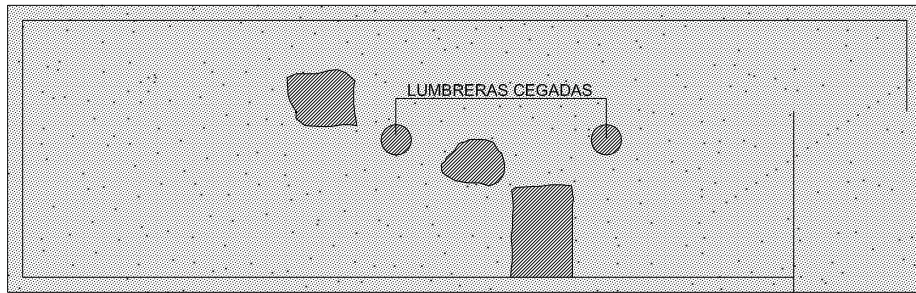
### **c) PUESTA EN VALOR:**

- Colocación de cartel de interpretación y datos.

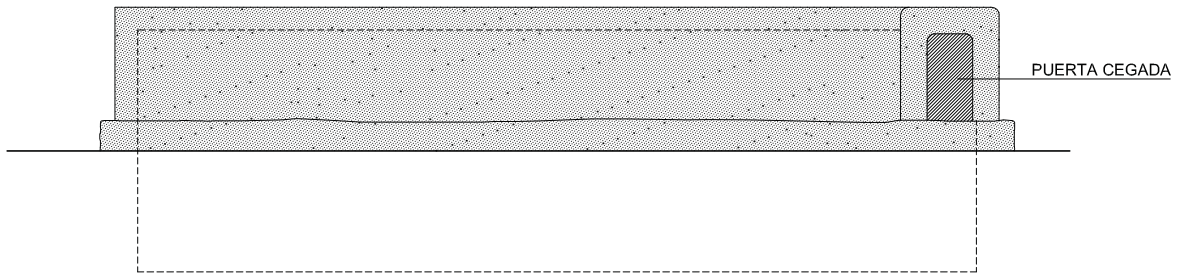
# LA RAJA



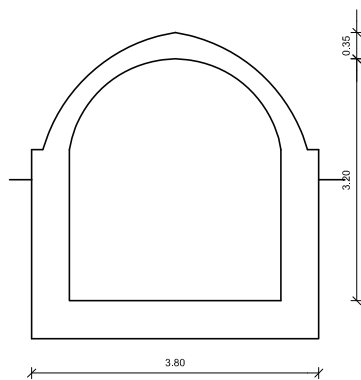
PLANTA VASO



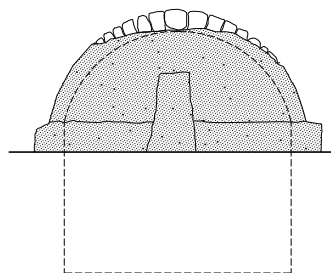
BOVEDA



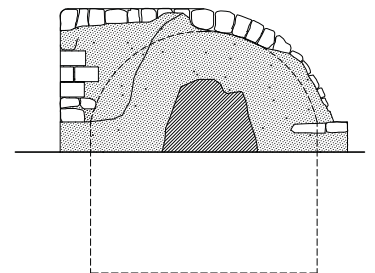
ALZADO ESTE







SECCION



ALZADO SUR



ALZADO NORTE

-  ENFOSCADO ORIGINAL
-  ENFOSCADO DE CEMENTO ACTUAL
-  MAMPOSTERIA
-  HOMIGON ROMANO



