



E: 1/500

Aljibe Galianilla

DENOMINACIÓN:

ALJIBE DE GALIANILLA

SITUACIÓN: Camino de Galiana, junto a cuesta "La Perla"

GRADO DE PROTECCIÓN P.G.O.U.: Conservación Integral.

DATOS PRINCIPALES:

- **Entorno:** Situada en el margen del camino y presionada contra una propiedad dispone de muy poco espacio útil a su alrededor.
- **Tipo:** Tipo Alpujarra, bóveda ligeramente apuntada.
- **Medidas:** 11,20 x 3,80

ESTADO DE CONSERVACIÓN: Muy Mal Estado.

DETERIOROS GENERALIZADOS:

- Bóveda hundida en su mayor parte.
- Totalmente anegada de escombros, basuras y sedimentos.
- Muros extremos existentes parcialmente.
- Todos sus sistemas de funcionamiento, inexistentes.

OBSERVACIONES SOBRE PROPIEDAD:

- **Edificio:** Incluido en el patrimonio municipal.
- **Entorno:** Una pequeña área entre el camino y la aljibe que permitirá su protección de avenida de aguas.

INTERÉS ESTRATÉGICO – SITUACIÓN:

- Se encuentra en lugar de poco tránsito; separado de las vías de comunicación. No obstante está en un cruce de caminos tradicionales y podrá ser visitado sin dificultad.
- Sobre él se propone, simplemente la limpieza y adecuación ligera de su entorno.

PROPUESTAS DE INTERVENCIÓN

a) CONSERVACIÓN:

- Limpieza general del exterior.
- Limpieza general interior.
- Relleno de zonas socavadas en parte W.
- Consolidación de los muros existentes.
- Realizar muro de contención junto al camino para la protección de inundación por escorrentías (se encuentra en un lugar prácticamente endorreico).

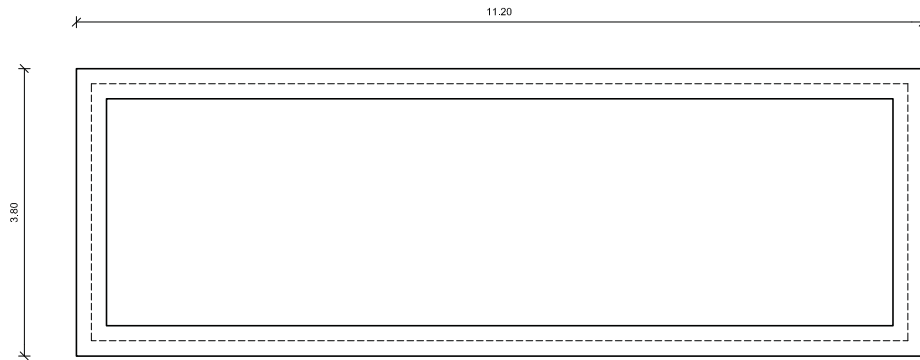
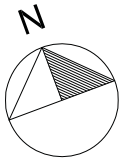
b) RESTAURACIÓN:

- Realización de revocos en partes aparentes.
- Consolidación de muros piñones laterales y trozo de bóveda existente.

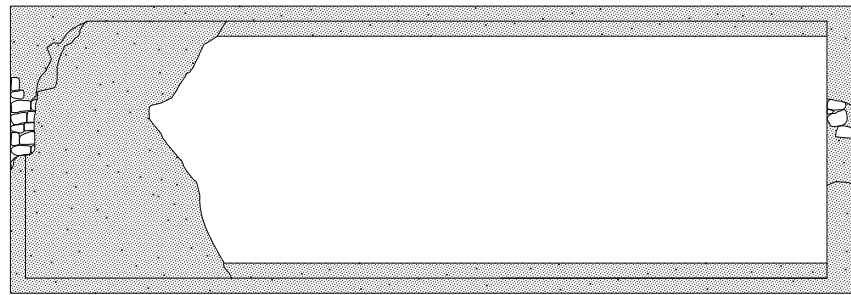
c) PUESTA EN VALOR:

- Cartel de interpretación y datos.

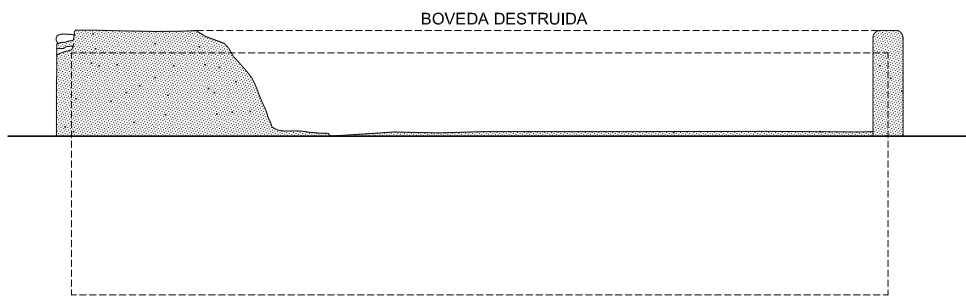
GALIANILLA



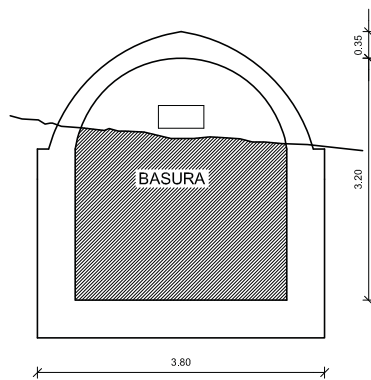
PLANTA VASO



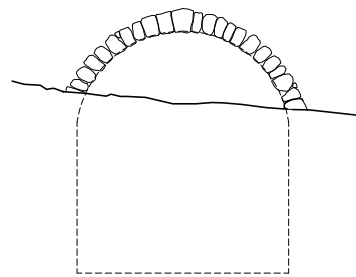
BOVEDA



ALZADO LATERAL



SECCION



ALZADO



