

E: 1/500

Aljibe Derramadero de Cabriles

DENOMINACIÓN: ALJIBE DERRAMADERO DE CABRILES

SITUACIÓN: Camino Pampanito.

GRADO DE PROTECCIÓN P.G.O.U.: Conservación Integral.

DATOS PRINCIPALES:

- **Entorno:** Adosada a un camino y una antigua ramblilla. Dispone de una pequeña franja lateral y por los extremos que permite crear un espacio de visita. Por su parte Sur está prácticamente adosado a una balsa (acequia por medio).
- **Tipo:** Campo de Dalías, posteriormente reformada para uso doméstico, modificándole el casetón y el sistema de sacar el agua.
- **Medidas:** 9,15 x 3,00

ESTADO DE CONSERVACIÓN: Medio.

DETERIOROS:

- Casetón en mal estado.
- Sistema de carga deteriorado.
- Lucernarios en mal estado.
- Exterior lleno de escombros.
- Interior con muchos sedimentos y objetos.

OBSERVACIONES SOBRE PROPIEDAD:

- **Edificio:** No está incluido en patrimonio municipal.
- **Entorno:** Se presupone que las anchuras del camino corresponden al descansadero de reses o ámbito de la aljibe.

INTERÉS ESTRATÉGICO – SITUACIÓN:

- Tiene interés por su localización en uno de los caminos tradicionales y por la modificación que se le realizó en el casetón para adaptarlo a uso doméstico.

PROPUESTAS DE INTERVENCIÓN

a) CONSERVACIÓN:

- Limpieza exterior.
- Limpieza interior.
- Consolidación de elementos.
- Supresión de adosados no coincidentes.


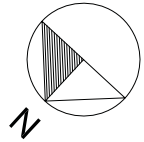
b) RESTAURACIÓN:

- Revocos de los muros piñones laterales.
- Restauración del casetón.
- Colocación de puerta.
- Cegar las entradas de agua, para evitar su se anegue.

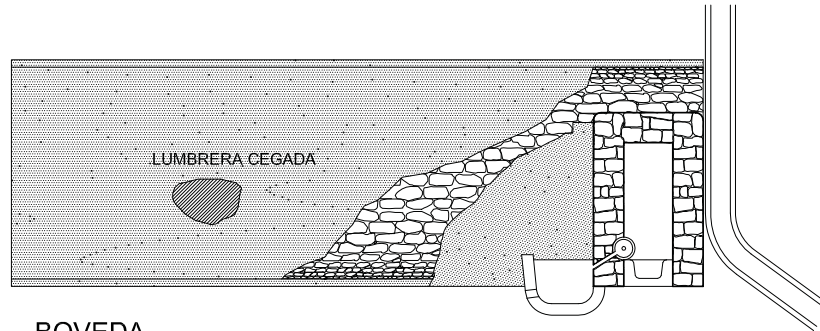
c) PUESTA EN VALOR:

- Cartel de interpretación y datos.

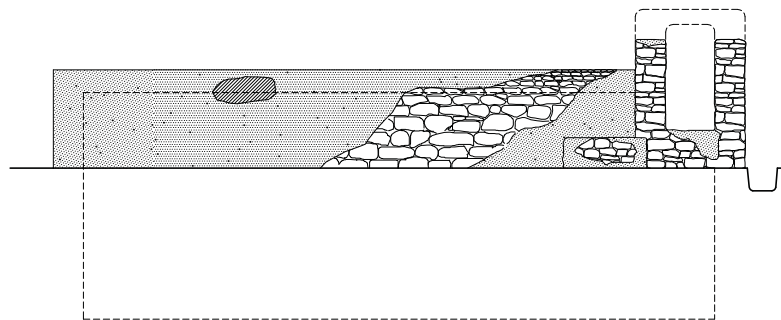
DERRAMADERO DE CABRILES



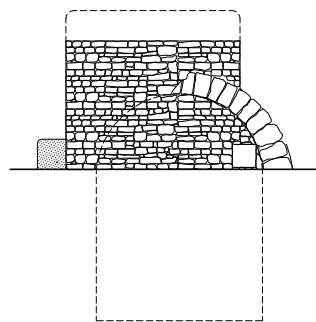
PLANTA VASO



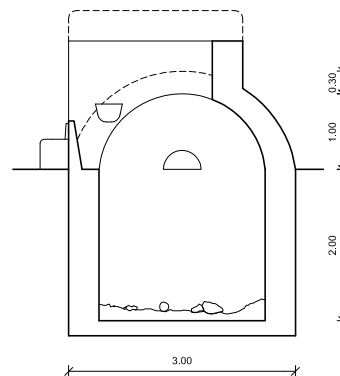
BOVEDA







ALZADO LATERAL



ALZADO FRONTAL



SECCION

-  ENFOSCADO ORIGINAL
-  ENFOSCADO DE CEMENTO ACTUAL
-  MAMPOSTERIA
-  HOMIGON ROMANO



